










Схема расположения границ публичного сервитута для эксплуатации объекта ТП-63554



Масштаб 1:2000

УСЛОВНЫЕ ОБОЗНАЧЕНИЯ

- | | | | |
|---|--|---|---|
|  | - границы устанавливаемого публичного сервитута |  | 1 - обозначение характерной точки границы устанавливаемого публичного сервитута |
|  | - ось линии, контур объекта |  | :123 - кадастровый номер земельного участка |
|  | - границы муниципального образования, населенных пунктов |  | 59:32:0000000 - кадастровый номер квартала |
|  | - границы кадастрового квартала |  | г. Пермь - наименование муниципального образования, населенного пункта |
|  | - границы земельных участков, попадающих в зону публичного сервитута | | |

Сведения о местоположении границ объекта

ТП-63554

Перечень характерных точек		
Площадь зоны публичного сервитута 484 кв.м		
Обозначение характерных точек границ	Координаты, м	
	X	Y
1	2	3
1	520569.77	2262759.86
2	520548.63	2262755
3	520553.59	2262733.26
4	520574.75	2262738.11
1	520569.77	2262759.86